

Boletim Estiagem

Emergência

62

Alerta

00

Atenção

00

Normalidade

00

Atualizado: 15 de novembro, às 14h



EMERGÊNCIA

Alvarães, Amaturá, Anamá, Anori, Apuí, Atalaia do Norte, Autazes, Barcelos, Barreirinha, Benjamin Constant, Beruri, Boa Vista do Ramos, Boca do Acre, Borba, Caapiranga, Canutama, Carauari, Careiro Castanho, Careiro da Várzea, Coari, Codajás, Eirunepé, Envira, Fonte Boa, Guajará, Humaitá, Ipixuna, Iranduba, Itacoatiara, Itamarati, Itapiranga, Japurá, Juruá, Jutai, Lábrea, Manacapuru, Manaquiri, Manaus, Manicoré, Maraã, Maués, Nhamundá, Nova Olinda do Norte, Novo Airão, Novo Aripuanã, Parintins, Pauini, Presidente Figueiredo, Rio Preto da Eva, Santa Isabel do Rio Negro, Santo Antônio do Içá, São Gabriel da Cachoeira, São Paulo de Olivença, São Sebastião do Uatumã, Silves, Tabatinga, Tapauá, Tefé, Tonantins, Uarini, Urucará e Uruçurituba.

Fonte: Defesa Civil



Famílias afetadas até o momento:

212.754



Pessoas afetadas até o momento:

850.972

Fonte: Defesa Civil

*Dados parciais, sujeitos a alterações.



ENTREGAS

3.047 Toneladas de alimentos

8

Estações de Tratamento de Água Móvel Funcionando

41

Purificadores de água Instalados

202,6

Toneladas de medicamentos/insumos

Fonte: Secretaria de Estado de Saúde do Amazonas

600

Sistemas de Água Boa Desde 2019

4.250

Caixas d'água entregues

Fonte: Defesa Civil



24.704 FOCOS DE CALOR NO AMAZONAS [30 de abril a 14 de novembro de 2024]

Fonte: Instituto Nacional de Pesquisas Espaciais (Inpe)



CORPO DE BOMBEIROS

PERÍODO: 3 de junho a 14 de novembro

TOTAL DE INCÊNDIOS COMBATIDOS: 22.384

CAPITAL: 2.514

INTERIOR: 19.870

Fonte: Corpo de Bombeiros Militar do Estado do Amazonas



Aproximadamente **44µg/m³** de Material Particulado [MP] em escala de PM2,5 foram registrados no dia 15/11, às 12h, pela Estação de Monitoramento da Qualidade do Ar da Sema, em Manaus, indicando que a qualidade do ar é **MODERADA**.

Fonte: App Selva

Fiscalização Ambiental

Resultados da Operações: 02/01/24 a 14/11/24



EMBARGOS:

461 EMBARGOS LAVRADOS

24.250,566367 HECTARES

Áreas interditadas para atividades



TERMOS DE APREENSÃO:

63 TERMOS

Equipamentos e veículos confiscados



MULTAS APLICADAS*:

R\$ 212.795.071,10



PRISÕES E DETENÇÕES*:

194

De 30/04/24 a 27/10/24



AUTOS DE INFRAÇÃO*:

409 AUTOS LAVRADOS



ÁREAS DE ATUAÇÃO:

Apuí, Autazes, Boca Do Acre, Canutama, Careiro, Humaitá, Iranduba, Itacoatiara, Itapiranga, Lábrea, Manacapuru, Manaquiri, Manicoré, Maués, Novo Airão, Novo Aripuanã, Parintins, Presidente Figueiredo, Rio Preto Da Eva, São Sebastião Do Uatumã, Silves, Tapauá, Tefé.

*Medida adotada por descumprimento da legislação ambiental

Fonte: Instituto de Proteção Ambiental do Amazonas / Secretaria de Segurança Pública do Amazonas - SSP/AM



FOCOS DE INCÊNDIO POR ÁREAS

[30 de abril a 14 de novembro de 2024]

- Focos de calor em áreas do estado

2.703 (10,94%)

- Focos de calor em áreas federais

17.275 (69,92%)

- Focos de calor em vazios cartográficos

4.729 (19,14%)

Fonte: Pós-processamento: Sala de Situação da Secretaria de Estado do Meio Ambiente (Sema)

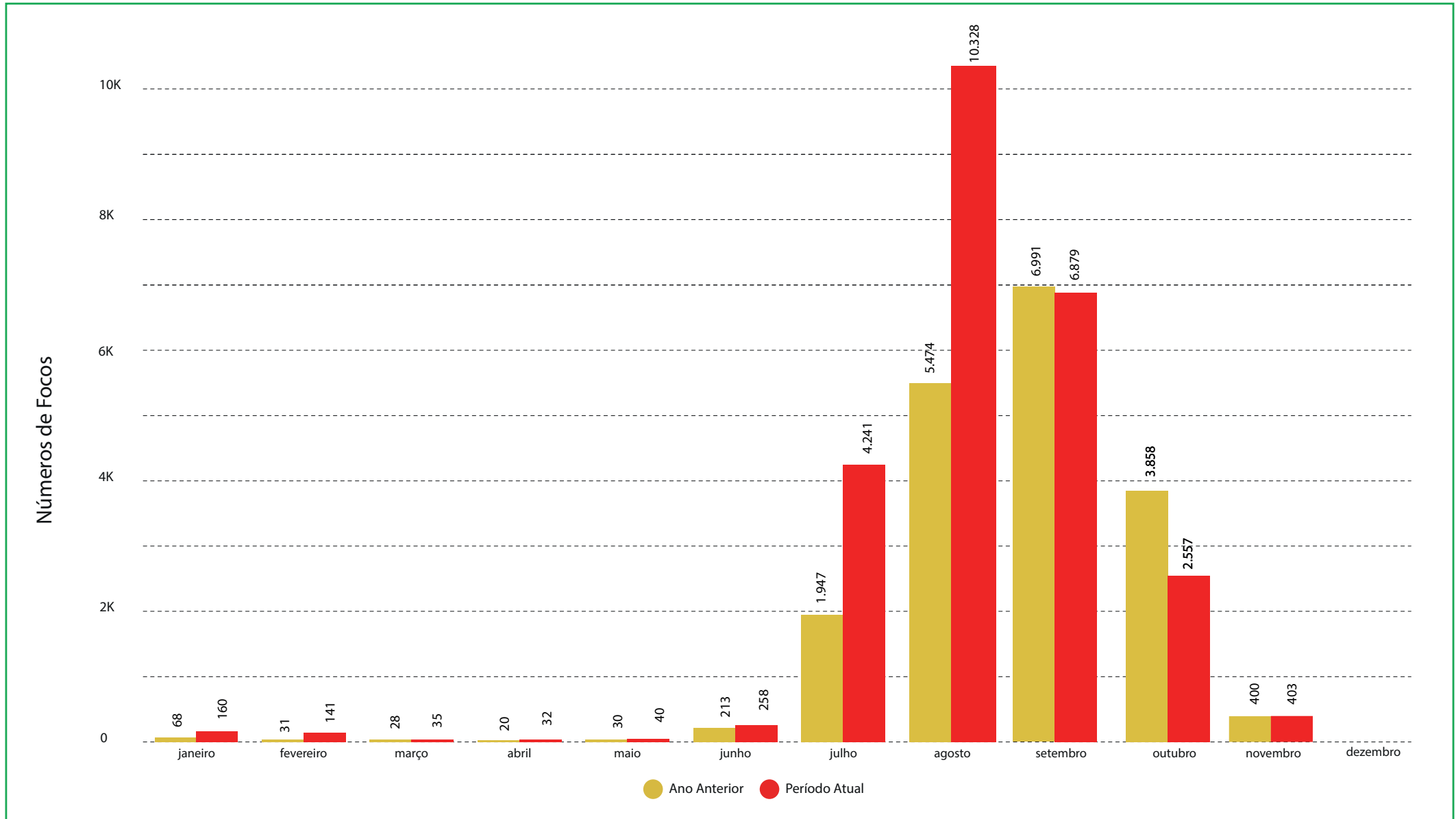
ÁREAS PRIORITÁRIAS

[30/04/2024 a 14/11/2024]

REGIÃO METROPOLITANA
1.289 focos

REGIÃO SUL DO AMAZONAS
17.673 focos

Alerta mensal de focos de calor no Amazonas



► Situação dos Municípios

Atualizado em: 15/11/2024 09:14:31




COTAS DIÁRIAS, MÍNIMAS E MÁXIMAS

SELECIONE A CALHA

NEGRO

SELECIONE O MUNICÍPIO

Manaus



COTA MAIS RECENTE

13,30

ÚLTIMA DATA DE ATUALIZAÇÃO

15-11-2024

COTA MÁXIMA REGISTRADA

30,02

DATA MÁXIMA REGISTRADA

16-06-2021

COTA MÍNIMA REGISTRADA

12,11

DATA MÍNIMA REGISTRADA

09-10-2024

DIFERENÇA ATÉ A MÁXIMA

16,72

DIFERENÇA ATÉ A MÍNIMA

1,19

NÍVEL CRÍTICO DE ENCHENTE



Processo de Vazante

Calendário Anual das Cotas Diárias

NÍVEL CRÍTICO DE VAZANTE

► Situação dos Municípios

Atualizado em: 15/11/2024 09:14:31



COTAS DIÁRIAS, MÍNIMAS E MÁXIMAS


SELECIONE A CALHA

ALTO SOLIMÕES

SELECIONE O MUNICÍPIO

Tabatinga

NÍVEL CRÍTICO DE ENCHENTE



Processo de Enchente

NÍVEL CRÍTICO DE VAZANTE



Calendário Anual das Cotas Diárias

COTA MAIS RECENTE

2,49

ÚLTIMA DATA DE ATUALIZAÇÃO

14-11-2024

COTA MÁXIMA REGISTRADA

13,82

DATA MÁXIMA REGISTRADA

28-05-1999

COTA MÍNIMA REGISTRADA

-2,54

DATA MÍNIMA REGISTRADA

26-09-2024

DIFERENÇA ATÉ A MÁXIMA

11,33

DIFERENÇA ATÉ A MÍNIMA

5,03

2,49

► Situação dos Municípios

Atualizado em: 15/11/2024 09:14:31



COTAS DIÁRIAS, MÍNIMAS E MÁXIMAS

SELECIONE A CALHA

MÉDIO SOLIMÕES

SELECIONE O MUNICÍPIO

Fonte Boa



Calendário Anual das Cotas Diárias

COTA MAIS RECENTE

7,98

ÚLTIMA DATA DE ATUALIZAÇÃO

05-11-2024

COTA MÁXIMA REGISTRADA

22,82

DATA MÁXIMA REGISTRADA

07-07-1989

COTA MÍNIMA REGISTRADA

7,12

DATA MÍNIMA REGISTRADA

17-10-2024


DIFERENÇA ATÉ A MÁXIMA

14,84

DIFERENÇA ATÉ A MÍNIMA

0,86

NÍVEL CRÍTICO DE ENCHENTE



Processo de Vazante

NÍVEL CRÍTICO DE VAZANTE

► Situação dos Municípios

Atualizado em: 15/11/2024 09:14:31



COTAS DIÁRIAS, MÍNIMAS E MÁXIMAS

SELECIONE A CALHA

BAIXO SOLIMÕES

SELECIONE O MUNICÍPIO

Manacapuru



COTA MAIS RECENTE

3,84

ÚLTIMA DATA DE ATUALIZAÇÃO

14-11-2024

COTA MÁXIMA REGISTRADA

20,86

DATA MÁXIMA REGISTRADA

17-06-2021

COTA MÍNIMA REGISTRADA

2,06

DATA MÍNIMA REGISTRADA

12-10-2024


DIFERENÇA ATÉ A MÁXIMA

17,02

DIFERENÇA ATÉ A MÍNIMA

1,78

NÍVEL CRÍTICO DE ENCHENTE



Processo de Vazante

Calendário Anual das Cotas Diárias

NÍVEL CRÍTICO DE VAZANTE

► Situação dos Municípios

Atualizado em: 15/11/2024 09:14:31




COTAS DIÁRIAS, MÍNIMAS E MÁXIMAS

SELECIONE A CALHA

MÉDIO AMAZONAS

SELECIONE O MUNICÍPIO

Itacoatiara



COTA MAIS RECENTE

-0,07

ÚLTIMA DATA DE ATUALIZAÇÃO

09-11-2024

COTA MÁXIMA REGISTRADA

15,20

DATA MÁXIMA REGISTRADA

20-05-2021

COTA MÍNIMA REGISTRADA

-0,14

DATA MÍNIMA REGISTRADA

13-10-2024


DIFERENÇA ATÉ A MÁXIMA

15,27

DIFERENÇA ATÉ A MÍNIMA

0,07

NÍVEL CRÍTICO DE ENCHENTE



Processo de Vazante

NÍVEL CRÍTICO DE VAZANTE

Calendário Anual das Cotas Diárias

► Situação dos Municípios

Atualizado em: 15/11/2024 09:14:31




COTAS DIÁRIAS, MÍNIMAS E MÁXIMAS

SELECIONE A CALHA

BAIXO AMAZONAS

SELECIONE O MUNICÍPIO

Parintins



COTA MAIS RECENTE

-2,26

ÚLTIMA DATA DE ATUALIZAÇÃO

14-11-2024

COTA MÁXIMA REGISTRADA

9,46

DATA MÁXIMA REGISTRADA

21-05-2021

COTA MÍNIMA REGISTRADA

-2,68

DATA MÍNIMA REGISTRADA

07-11-2024


DIFERENÇA ATÉ A MÁXIMA

11,72

DIFERENÇA ATÉ A MÍNIMA

0,42

NÍVEL CRÍTICO DE ENCHENTE



Processo de Vazante

Calendário Anual das Cotas Diárias

NÍVEL CRÍTICO DE VAZANTE

► Situação dos Municípios

Atualizado em: 15/11/2024 09:14:31



COTAS DIÁRIAS, MÍNIMAS E MÁXIMAS

SELECIONE A CALHA

JURUÁ

SELECIONE O MUNICÍPIO

Itamarati



Calendário Anual das Cotas Diárias

COTA MAIS RECENTE

6,01

ÚLTIMA DATA DE ATUALIZAÇÃO

14-11-2024

COTA MÁXIMA REGISTRADA

21,91

DATA MÁXIMA REGISTRADA

07-04-2015

COTA MÍNIMA REGISTRADA

4,83

DATA MÍNIMA REGISTRADA

03-10-2024


DIFERENÇA ATÉ A MÁXIMA

15,90

DIFERENÇA ATÉ A MÍNIMA

1,18

NÍVEL CRÍTICO DE ENCHENTE



NÍVEL CRÍTICO DE VAZANTE



Processo de Enchente

► Situação dos Municípios

Atualizado em: 15/11/2024 09:14:31



COTAS DIÁRIAS, MÍNIMAS E MÁXIMAS

SELECIONE A CALHA

PURUS

SELECIONE O MUNICÍPIO

Lábrea



COTA MAIS RECENTE

5,25

ÚLTIMA DATA DE ATUALIZAÇÃO

12-11-2024

COTA MÁXIMA REGISTRADA

21,79

DATA MÁXIMA REGISTRADA

13-04-1997

COTA MÍNIMA REGISTRADA

0,45

DATA MÍNIMA REGISTRADA

17-10-1937


DIFERENÇA ATÉ A MÁXIMA

16,54

DIFERENÇA ATÉ A MÍNIMA

4,80

NÍVEL CRÍTICO DE ENCHENTE



Processo de Enchente

NÍVEL CRÍTICO DE VAZANTE

Calendário Anual das Cotas Diárias

► Situação dos Municípios

Atualizado em: 15/11/2024 09:14:31



COTAS DIÁRIAS, MÍNIMAS E MÁXIMAS

SELECIONE A CALHA

MADEIRA

SELECIONE O MUNICÍPIO

Humaitá



Calendário Anual das Cotas Diárias

COTA MAIS RECENTE

9,65

ÚLTIMA DATA DE ATUALIZAÇÃO

14-11-2024

COTA MÁXIMA REGISTRADA

25,63

DATA MÁXIMA REGISTRADA

09-04-2014

COTA MÍNIMA REGISTRADA

8,00

DATA MÍNIMA REGISTRADA

16-10-2024


DIFERENÇA ATÉ A MÁXIMA

15,98

DIFERENÇA ATÉ A MÍNIMA

1,65

NÍVEL CRÍTICO DE ENCHENTE



Processo de Vazante

NÍVEL CRÍTICO DE VAZANTE